

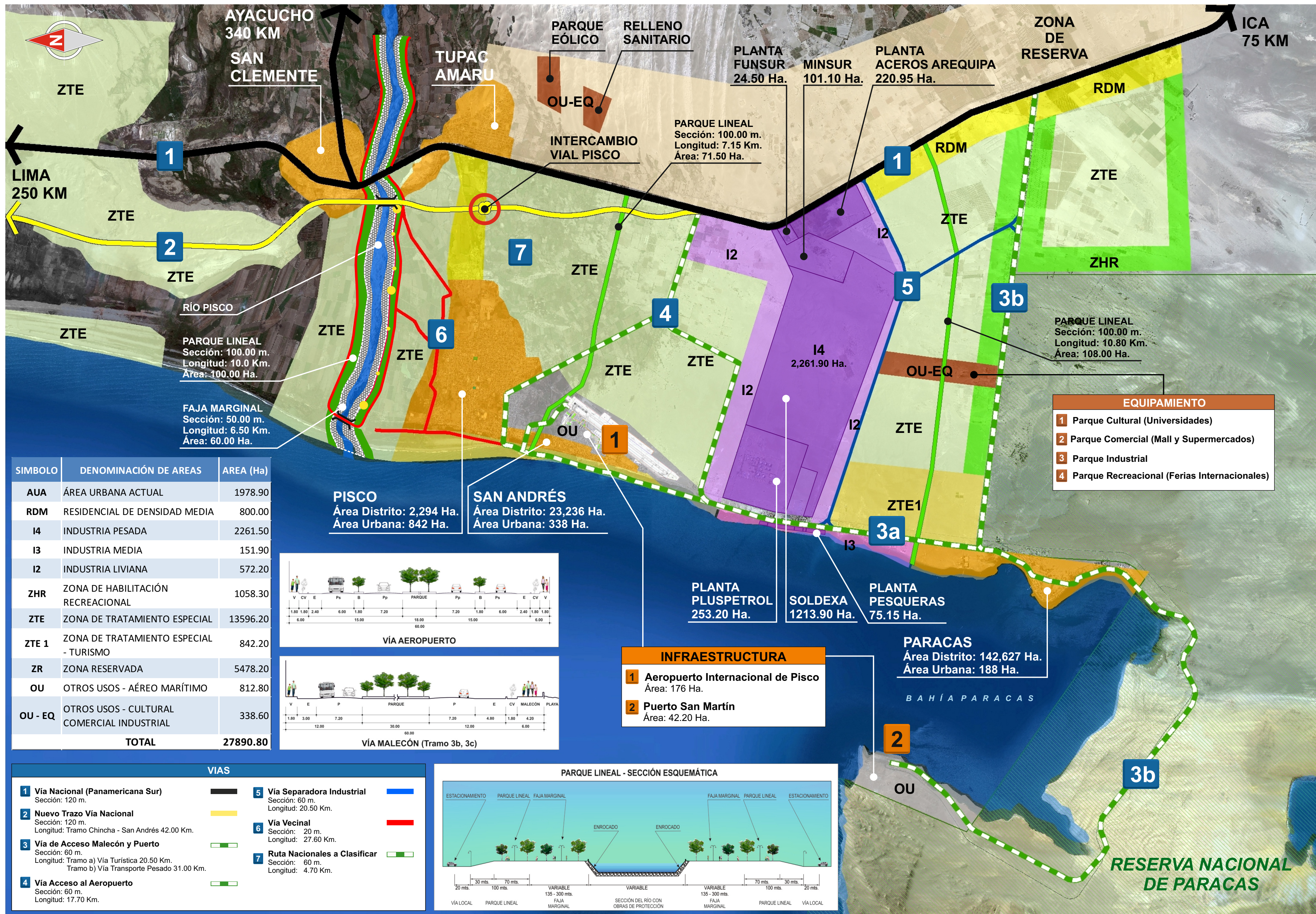


PERÚ

Ministerio de Vivienda, Construcción y Saneamiento

PISCO: LA CIUDAD DE LA INTEGRACIÓN INTERNA Y EXTERNA

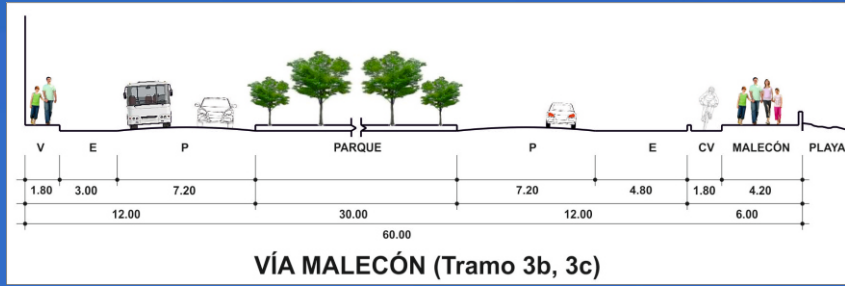

VISIÓN PISCO 2011 - 2021+ MASTER PLAN : PISCO



SÍMBOLO	DENOMINACIÓN DE ÁREAS	ÁREA (Ha)
AUA	ÁREA URBANA ACTUAL	1978.90
RDM	RESIDENCIAL DE DENSIDAD MEDIA	800.00
I4	INDUSTRIA PESADA	2261.50
I3	INDUSTRIA MEDIA	151.90
I2	INDUSTRIA LIVIANA	572.20
ZHR	ZONA DE HABILITACIÓN RECREACIONAL	1058.30
ZTE	ZONA DE TRATAMIENTO ESPECIAL	13596.20
ZTE 1	ZONA DE TRATAMIENTO ESPECIAL - TURISMO	842.20
ZR	ZONA RESERVADA	5478.20
OU	OTROS USOS - AÉREO MARÍTIMO	812.80
OU - EQ	OTROS USOS - CULTURAL COMERCIAL INDUSTRIAL	338.60
TOTAL		27890.80

PISCO
Área Distrito: 2,294 Ha.
Área Urbana: 842 Ha.

SAN ANDRÉS
Área Distrito: 23,236 Ha.
Área Urbana: 338 Ha.



INFRAESTRUCTURA

- 1 Aeropuerto Internacional de Pisco
Área: 176 Ha.
- 2 Puerto San Martín
Área: 42.20 Ha.

EQUIPAMIENTO

- 1 Parque Cultural (Universidades)
- 2 Parque Comercial (Mall y Supermercados)
- 3 Parque Industrial
- 4 Parque Recreacional (Ferias Internacionales)

VIAS

1 Vía Nacional (Panamericana Sur) Sección: 120 m.	5 Vía Separadora Industrial Sección: 60 m. Longitud: 20.50 Km.
2 Nuevo Trazo Vía Nacional Sección: 120 m. Longitud: Tramo Chincha - San Andrés 42.00 Km.	6 Vía Vecinal Sección: 20 m. Longitud: 27.60 Km.
3 Vía de Acceso Malecón y Puerto Sección: 60 m. Longitud: Tramo a) Vía Turística 20.50 Km. Tramo b) Vía Transporte Pesado 31.00 Km.	7 Ruta Nacionales a Clasificar Sección: 60 m. Longitud: 4.70 Km.
4 Vía Acceso al Aeropuerto Sección: 60 m. Longitud: 17.70 Km.	

